







Code station	Emetteur	Département	Plan de fréquences futur									Polarisation
			R1	R2	R3	R4	R6	R7	Rlocal	R9		
2005	Hirson	2	48	32	27	25	35	39			22	H
2001	Saint-Quentin		42	31	34	47	44	37			22	H
2009	Soissons		41	36	43	46	45	40			33	H
2018	Villers-Cotterêts		41	36	43	46	45	40			33	V
5001	Gap 2	5	24	44	34	21	31	29			41	H
6046	Grasse 1	6	39	22	28	25	48	45			27	H
8001	Mézières Sury	8	44	36	26	34	23	40			37	H
25018	Besançon Montfaucon	25	43	44	32	23	47	26			42	H
25138	Montbéliard		43	44	41	23	47	26			40	V
51001	Reims	51	29	36	43	46	45	40			37	H
54001	Nancy	54	28	26	43	22	33	34			40	H
57011	Forbach	57	36	31	47	22	25	34			24	H
A59009	Lille - Loos Wattignies	59							36		41	H
59010	Maubeuge		24	23	27	26	21	29			41	H
59083	Valenciennes		24	23	27	26	21	29			41	H
60006	Amiens Saint-Just	60	41	31	34	47	44	37			33	H
60009	Creil		41	31	34	47	44	37			33	H
67004	Strasbourg-Nordheim	67	48	26	47	22	25	43			31	H
80008	Abbeville	80	35	25	22	45	39	28			33	H
80011	Amiens		35	31	34	47	44	37			33	H
90010	Belfort		43	44	41	23	47	26			40	V

	Réseaux Rx dont l'état de service à été contrôlé
	Réseau Rx en service dont l'état de la diffusion est en cours de contrôle
	Réseau Rx mis en service prochainement
	Travaux en cours
	Réseau en cours de diffusion ne subissant aucune modification
	Réseau non diffusé par l'émetteur